



**17ÈME RÉUNION DES PARTIES
DU 24 AU 27 OCTOBRE 2017 - DOUALA, CAMEROUN**

Stream 1 – Gouvernance forestière et utilisations des terres

ATLAS-COMIFAC SUR L'UTILISATION DES TERRES

« Un outil d'aide à la décision pour une planification efficace de l'aménagement du territoire dans les pays de l'espace COMIFAC. »



**17ÈME RÉUNION DES PARTIES
DU 24 AU 27 OCTOBRE 2017 - DOUALA, CAMEROUN**

PLAN

- ❖ **PROBLÉMATIQUE D'UTILISATION DES TERRES**
- ❖ **IMPACTS SUR LES RESSOURCES FORESTIÈRES**
- ❖ **INITIATIVE DE LA COMIFAC**
- ❖ **ATLAS-COMIFAC SUR L'UTILISATION DES TERRES**
- ❖ **PRÉSENTATION AU CONSEIL DES MINISTRES DE KIGALI, NOVEMBRE 2016**
- ❖ **QUELQUES RÉALISATIONS ET DEFIS**



17ÈME RÉUNION DES PARTIES
DU 24 AU 27 OCTOBRE 2017 - DOUALA, CAMEROUN

PROBLEMATIQUE D'UTILISATION DES TERRES



Occupations concurrentes des terres en Afrique centrale



► **Problème de gouvernance des territoires**



17ÈME RÉUNION DES PARTIES DU 24 AU 27 OCTOBRE 2017 - DOUALA, CAMEROUN

IMPACTS SUR LES RESSOURCES FORESTIÈRES



- Changement climatique,
- Perte de la Biodiversité,
- Augmentation de l'émission du carbone,
- ...



- Ressources alimentaires : Produits non ligneux, gibier, ...
- Énergie : bois, feu, ...,
- Ressources médicinales,
- Ressources génétiques,
- Matériaux de construction : bois, liane, ...,
- ...



- Habitat,
- Zone agricole,
- Sites récréatifs,
- Espaces naturels conservés
- ...



- Sources d'inspiration artistique et culturelle, Information spirituelle, Information historique, scientifique et éducationnelle,
- ...



**17ÈME RÉUNION DES PARTIES
DU 24 AU 27 OCTOBRE 2017 - DOUALA, CAMEROUN**

INITIATIVE DE LA COMIFAC

État des lieux sur l'utilisation des terres

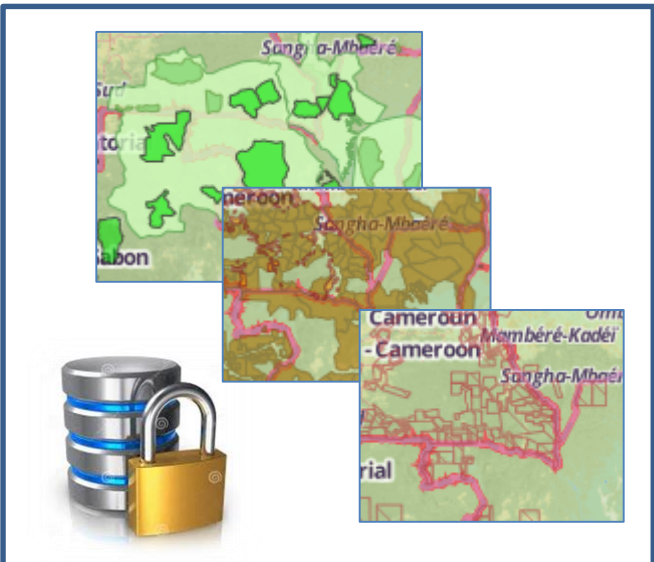


Faciliter les processus d'aménagement des territoires forestiers à l'échelle régionale



17ÈME RÉUNION DES PARTIES DU 24 AU 27 OCTOBRE 2017 - DOUALA, CAMEROUN

ATLAS-COMIFAC, Outil d'aide à la décision



➔ Base de données géospatiales validées au niveau National et Régional

➔ A portée multisectorielle

Organisation des thématiques --- COMIFAC

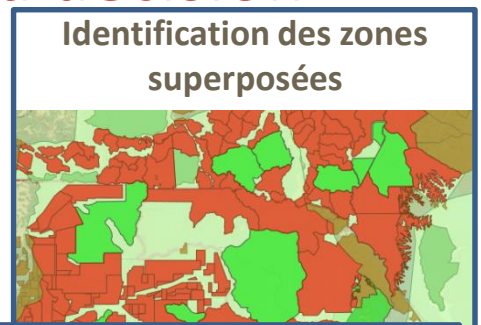
Recherche : Saisir un nom de thématique

- Habitation / Infrastructure
- Conservation
 - Aire protégée
 - Parc national
 - Autres aires protégées
 - Forêt
 - Site particulier
- Extraction / Exploitation

DÉFINITION [Parc national]

Définition : Un Parc National est un périmètre dont la conservation de la faune, de la flore, du sol, du sous-sol, de l'atmosphère, des eaux, et en général, du milieu naturel, présente un intérêt spécial qu'il importe de préserver contre toute action de dégradation.

Schémas nationaux d'utilisation des terres



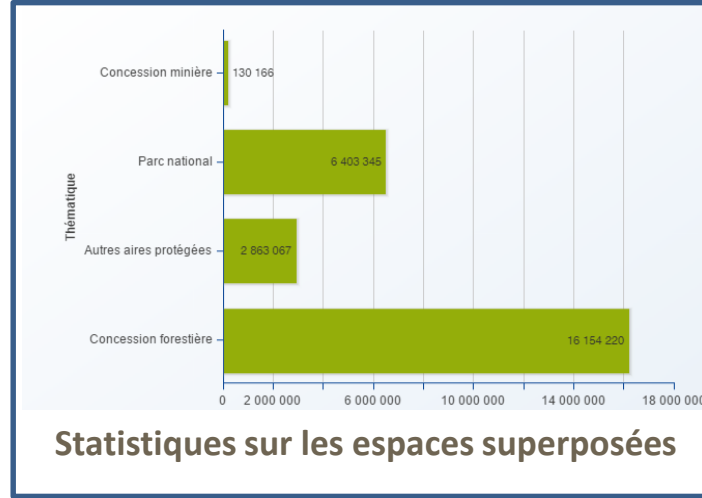
Créer une entité

Thématique: Réserve forestière

entité: Forêt de Production de Maha

Lancer la recherche Fermer

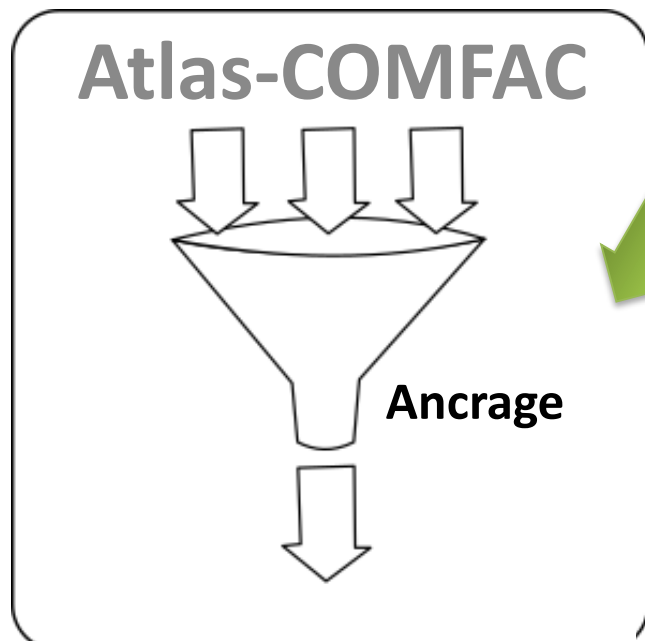
Recherche spatiale





17ÈME RÉUNION DES PARTIES
DU 24 AU 27 OCTOBRE 2017 - DOUALA, CAMEROUN

ATLAS-COMIFAC, Pérennisation



Argumentaire pour la sécurisation des espaces forestiers





17ÈME RÉUNION DES PARTIES DU 24 AU 27 OCTOBRE 2017 - DOUALA, CAMEROUN

PRÉSENTATION AU CONSEIL DES MINISTRES

22. En ce qui concerne le développement institutionnel et renforcement organisationnel de l'OFAC,

- i) Les Ministres ont pris acte du rapport de l'étude sur le développement institutionnel et le renforcement organisationnel de l'Observatoire des Forêts de l'Afrique Centrale (OFAC) ;
- ii) Ils ont ensuite adopté certaines recommandations de l'étude notamment la vision à l'horizon 2025 et l'extension des missions pour prendre en compte les thématiques émergentes, le cadre juridique, le dispositif institutionnel et organisationnel ;
- iii) Les Ministres ont décidé d'examiner la recommandation relative au principe de doter l'OFAC d'un statut juridique par l'amendement du Traité instituant la COMIFAC et le dispositif institutionnel lors de leur prochaine réunion ;
- iv) Les Ministres ont invité les pays membres, notamment les Ministres en charge des Forêts et/ou de l'Environnement à la restructuration des Groupes Nationaux OFAC afin que l'institutionnalisation de l'OFAC se matérialise autour des Coordonnateurs Nationaux COMIFAC, permettant une meilleure appropriation par les pays de cet important outil ;
- v) Ils ont enfin remercié l'Union Européenne pour les appuis financiers consentis pour la mise en œuvre des projets d'appui à l'OFAC depuis 2007 et saluer sa décision de poursuivre son financement à l'OFAC dans le cadre du PIR-ECOFAC 6 - 11ème FED-UE.

23. Relativement à l'Atlas sur l'utilisation des terres en Afrique Centrale,

- i) Les Ministres ont pris acte de la création de l'Atlas sous-régional sur l'utilisation des terres en Afrique centrale et de son intégration au sein de l'OFAC ;
- ii) Ils ont invité les Etats membres à utiliser l'Atlas et à actualiser régulièrement les données nationales qui s'y trouvent ;
- iii) Les Ministres ont enfin invité les Etats membres à lancer et/ou finaliser leur processus de planification de l'aménagement du territoire tout en veillant à la sécurisation des territoires forestiers.



Neuvième Session ordinaire du Conseil des Ministres de la COMIFAC, 29 novembre 2016 à Kigali, Rwanda



17ÈME RÉUNION DES PARTIES DU 24 AU 27 OCTOBRE 2017 - DOUALA, CAMEROUN

QUELQUES RÉALISATIONS

- Certains Etats membres ont entrepris des processus d'aménagement du territoire et d'institutionnalisation des Coordinations Nationales COMIFAC (CNC),
- Processus d'institutionnalisation de l'OFAC en cours,
- La COMIFAC a entrepris la mise en œuvre d'un processus harmonisées de collecte de données au niveau national et sous régional,



17ÈME RÉUNION DES PARTIES DU 24 AU 27 OCTOBRE 2017 - DOUALA, CAMEROUN

DEFIS A RELEVER

- Mise en place de processus de collecte systématique de données au niveau national afin de maintenir les bases de données à jour,
- Poursuite le déploiement de l'Atlas-COMIFAC au niveau national,
- Mise à la disposition des Etats membres des tableaux de bord/Argumentaires visant à une meilleure sécurisation des espaces forestiers.



**17ÈME RÉUNION DES PARTIES
DU 24 AU 27 OCTOBRE 2017 - DOUALA, CAMEROUN**

Merci pour votre attention